



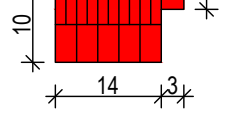





Planzeichenerklärung:

-  Planstraße
-  Gepl. Fuß-/ Radweg
-  mögliche Grundstücksaufteilung
-  mögliche Bebauung
-  Geltungsbereich Bebauungsplan Nr. 17 "Struwen Patt"

	Dipl. Ing. Thomas Honnigfort 49733 Haren/ Ems * Nordring 21 Tel.: 05932 - 50 35 15 * Fax.: 05932 - 50 35 16 E-mail: Thomas.Honnigfort@honnigfort.de
	Proj. Nr.: 39 29 01 Proj.: B-Plan Nr. 17 "Struwen Patt", Lehe
Bebauungsvorschlag	
Kartengrundlage: ALK Stand vom 14.05.2019, Dipl.-Ing.-Bernd Haarmann, Auftragsnr. 190553	
M.: 1 : 1.000	20.08.2019