

# Gebietskarte

Maßstab 1:30.000

Vereinfachte Flurbereinigung

**HEEDE**

Landkreis Emsland

Verf. Nr. 2546

Größe des Gebietes: 1738 ha  
nach Flurbereinigungsbeschluss  
und Anordnungsnummer 4

**Amt für regionale Landes-  
entwicklung Weser-Ems  
Geschäftsstelle Meppen**



Flurbereinigungsgebietsgrenze



Flurbereinigungsgebietsgrenze neu



Flurbereinigungsgebietsgrenze ungültig

Quelle: Auszug aus den Geobasisdaten der  
Niedersächsischen Vermessungs- und Katasterverwaltung



© 2021

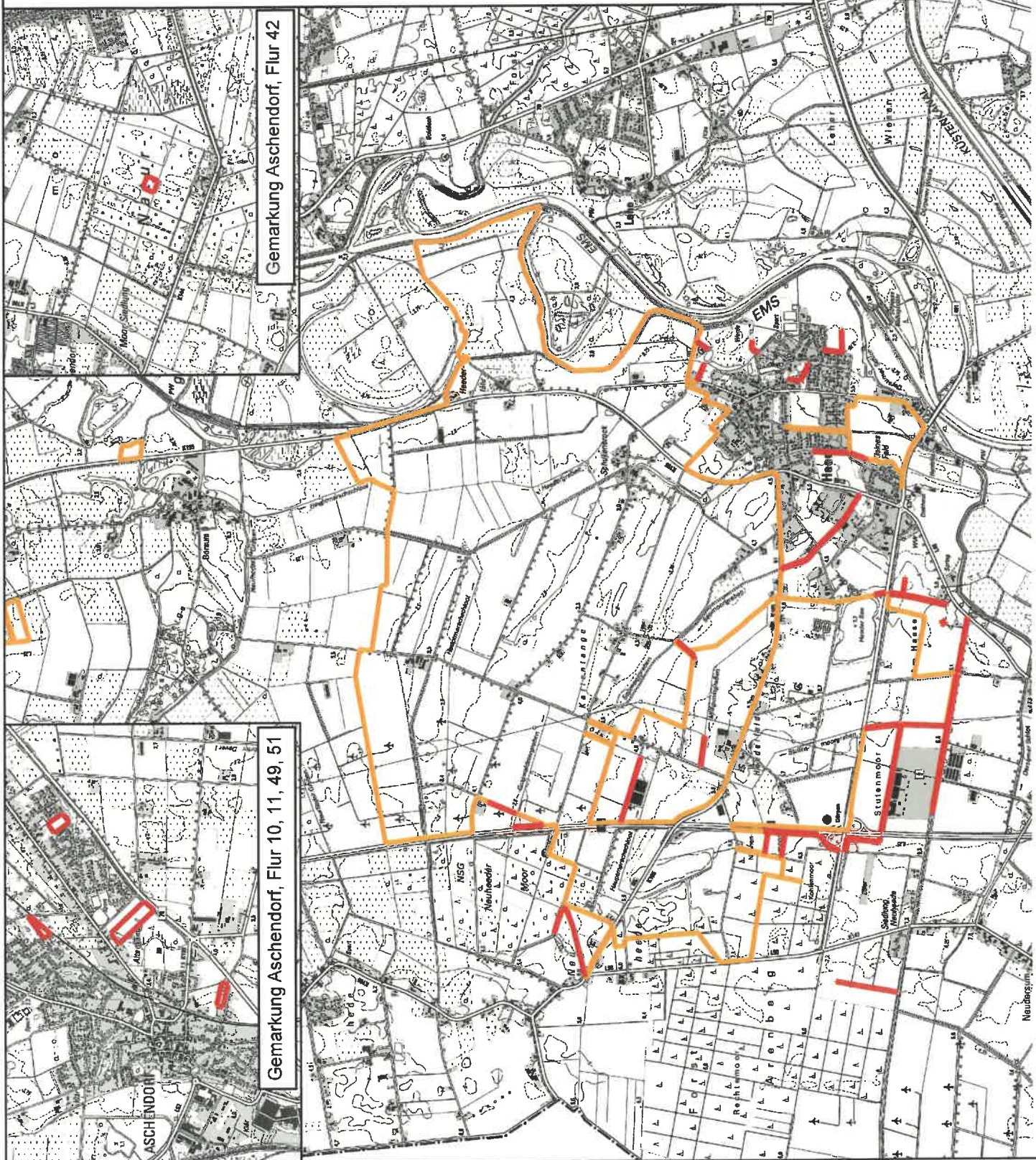
Landesamt für Geoinformation  
und Landesvermessung Niedersachsen

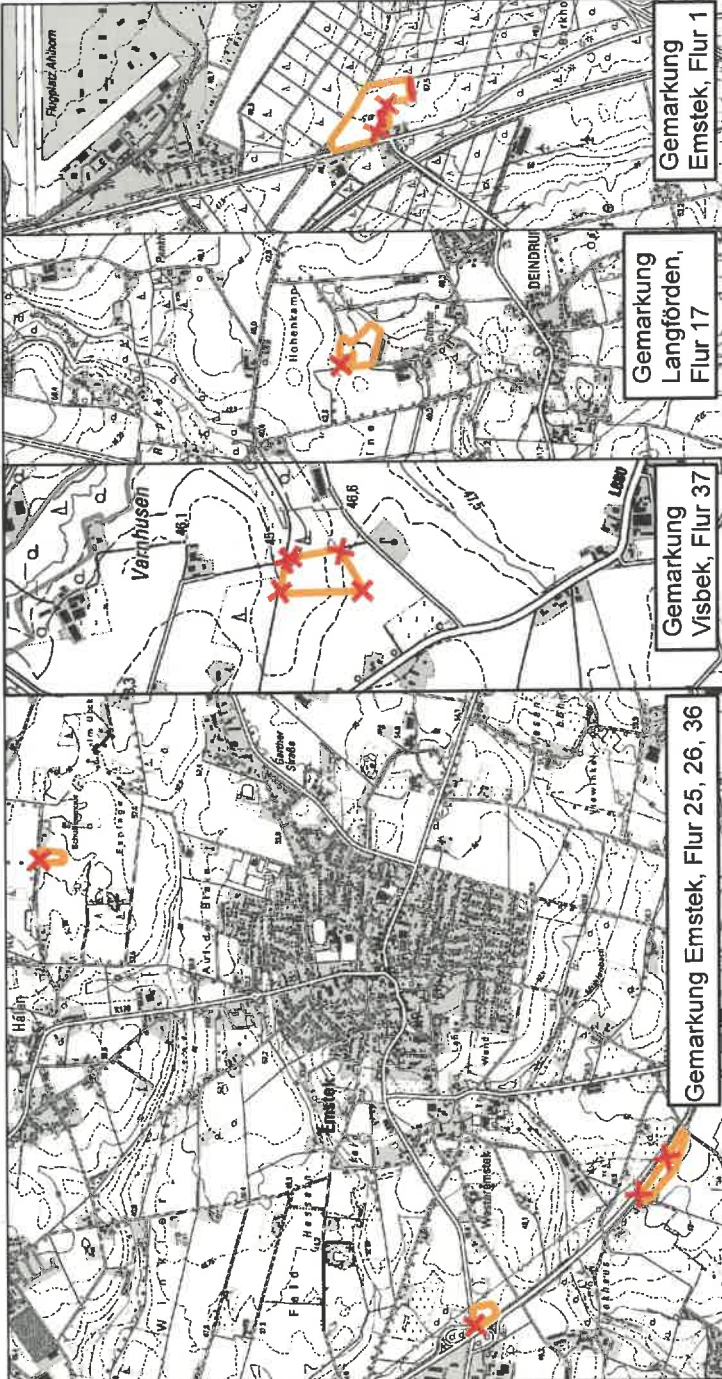
[www.lgin.niedersachsen.de](http://www.lgin.niedersachsen.de)

27.01.2021

Gemarkung Aschendorf, Flur 42

Gemarkung Aschendorf, Flur 10, 11, 49, 51



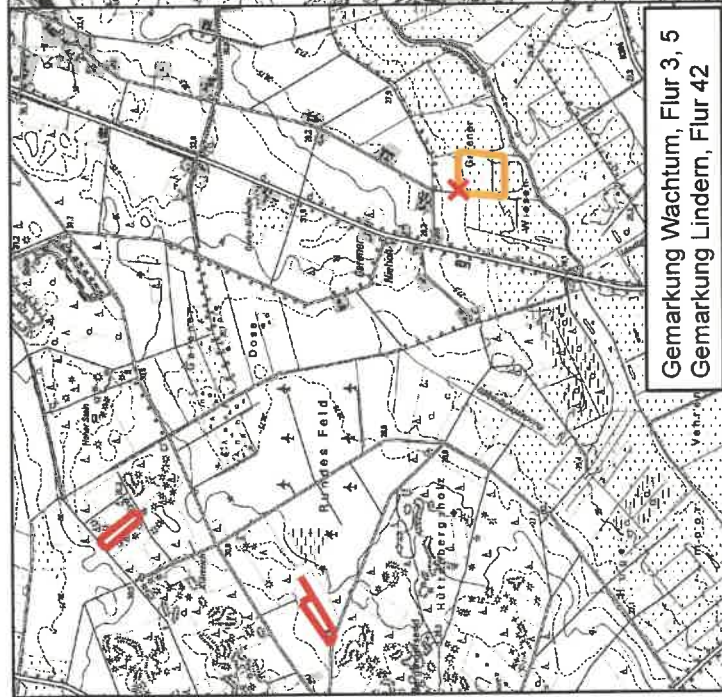


Gemarkung Emstek, Flur 1

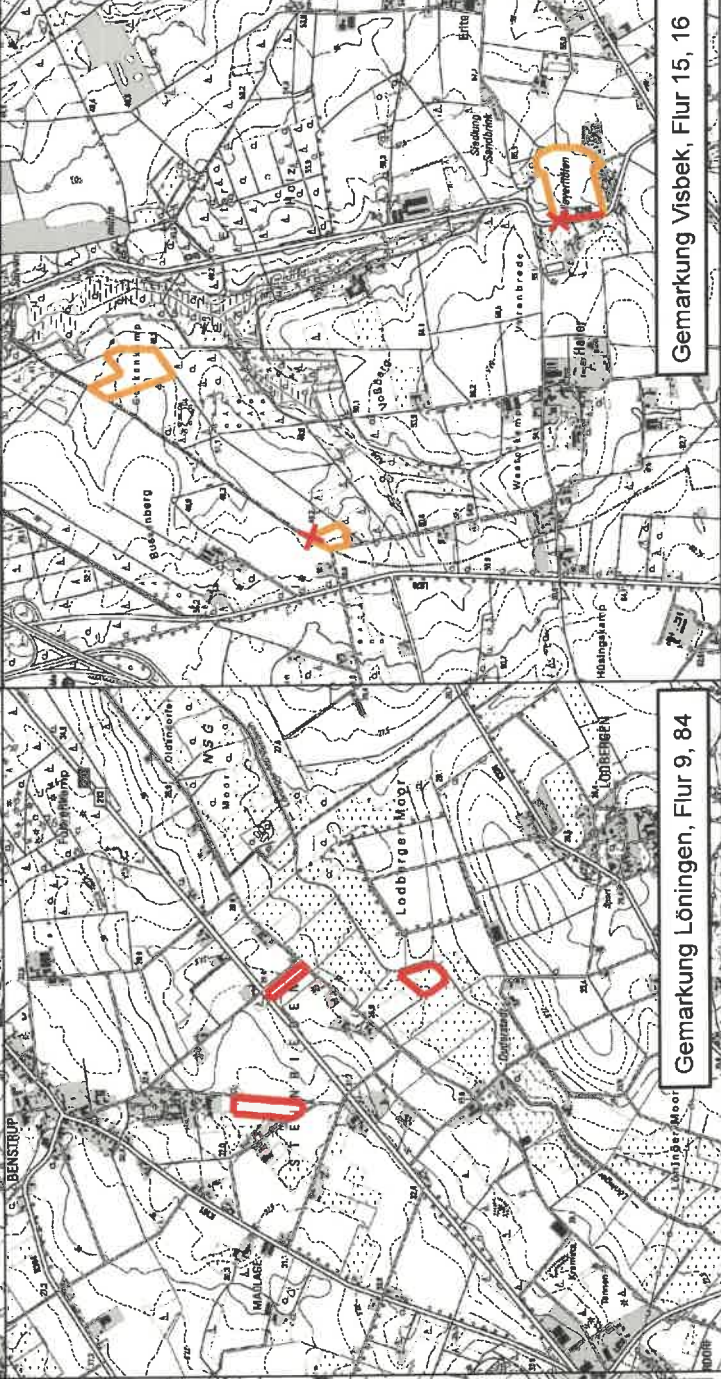
Gemarkung Langförden, Flur 17

Gemarkung Visbek, Flur 37

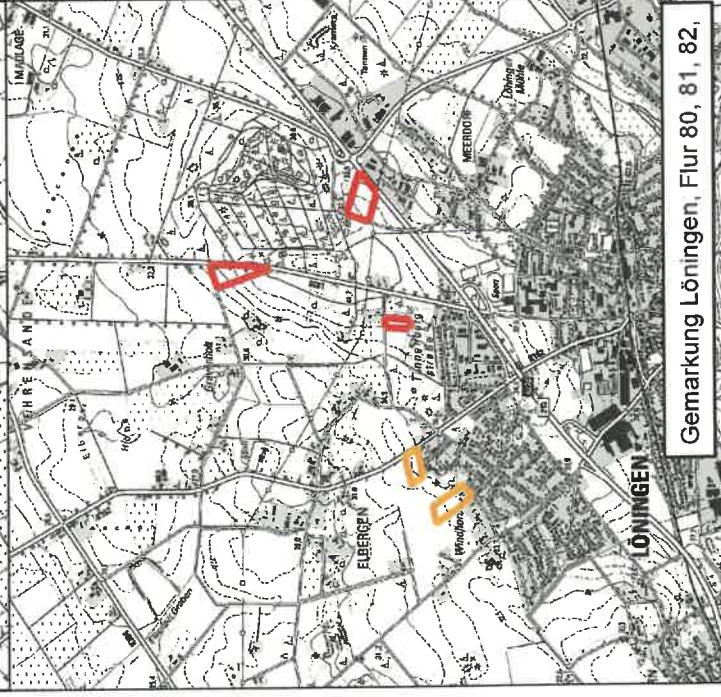
Gemarkung Emstek, Flur 25, 26, 36



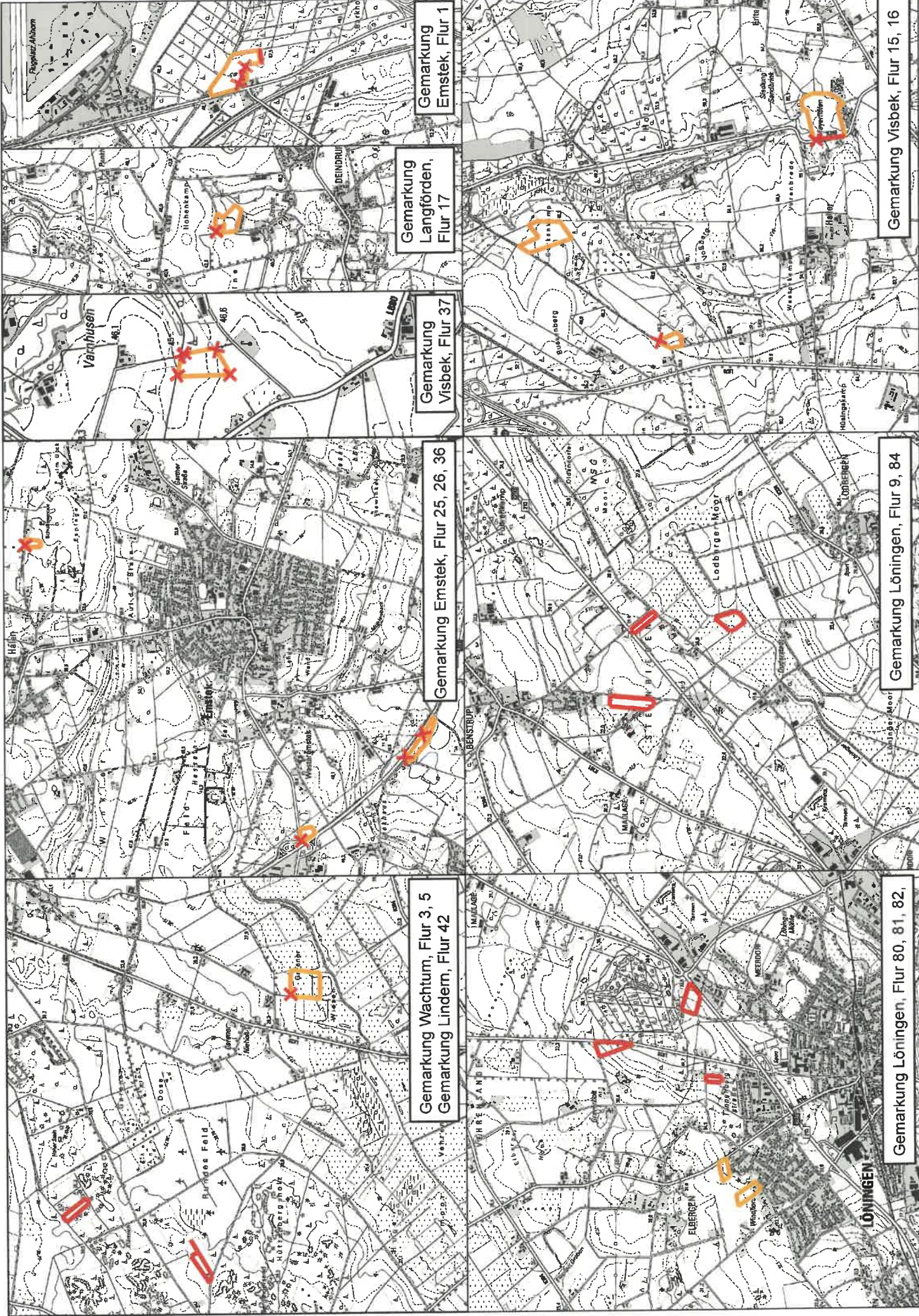
Gemarkung Wachstum, Flur 3, 5  
Gemarkung Lindern, Flur 42



Gemarkung Löningen, Flur 9, 84



Gemarkung Löningen, Flur 80, 81, 82,



Gemarkung Visbek, Flur 15, 16