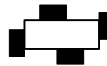


Ausschnitt rechtswirksamer Flächennutzungsplan

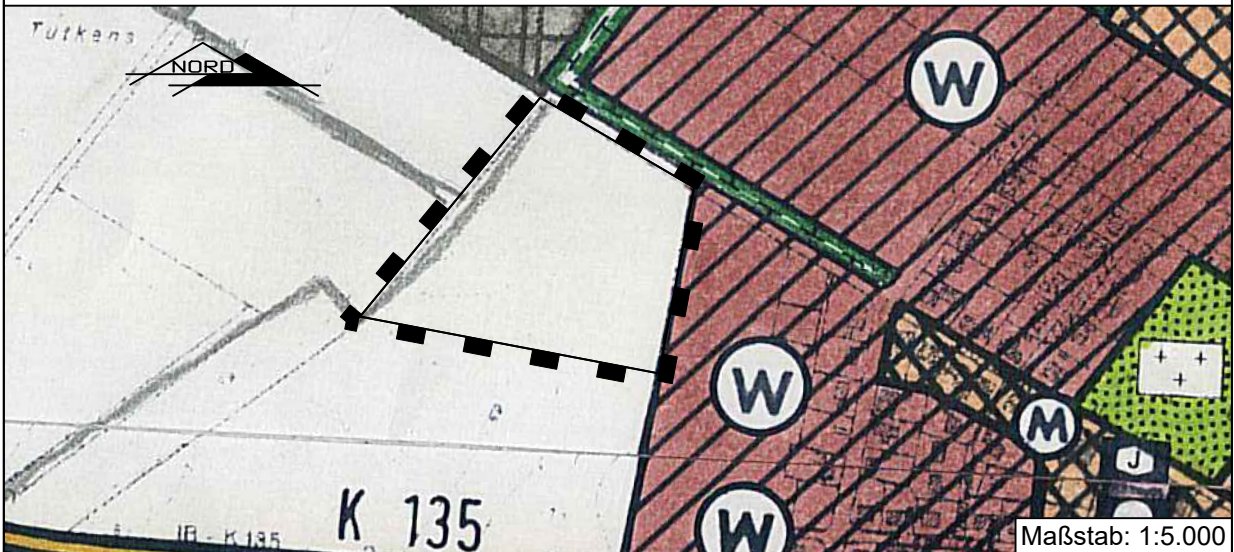
Planzeichenerklärung:



Wohnbauflächen



Grenze des räumlichen Geltungsbereichs des Bebauungsplans

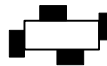


Berichtigung des Flächennutzungsplanes

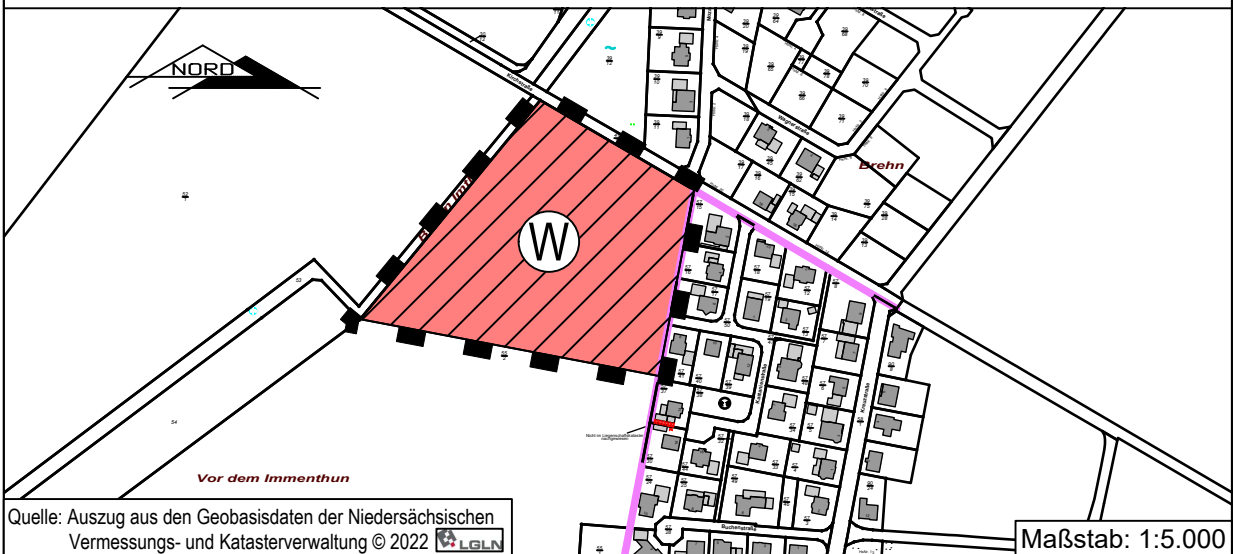
Planzeichenerklärung:



Wohnbauflächen



Geltungsbereich der FNP - Änderung



Quelle: Auszug aus den Geobasisdaten der Niedersächsischen Vermessungs- und Katasterverwaltung © 2022 LGLN

Berichtigung des Flächennutzungsplanes der Samtgemeinde Dörpen (§ 13a Abs. 2 Nr. 2 BauGB)

Die Gemeinde Dersum hat im beschleunigten Verfahren gemäß § 13 b BauGB den Bebauungsplan Nr. 16 "Erweiterung Vor dem Immenthun" mit örtlichen Bauvorschriften (§ 84 NBauO), für die Innenentwicklung aufgestellt. Der Satzungsbeschluss wurde durch den Rat der Gemeinde Dersum am _____. gefasst.

Gemäß § 13 b in Verbindung mit § 13 a Abs. 2 Nr. 2 BauGB wird der Flächennutzungsplan der Samtgemeinde Dörpen im Wege der Berichtigung angepasst.