

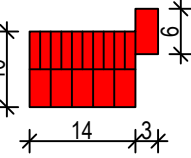
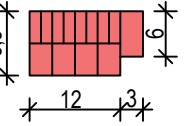





Planzeichenerklärung:

-  Planstraße
-  mögliche Grundstücksaufteilung
-  mögliche Bebauung
-  mögliche Bebauung
-  Geltungsbereich

Geltungsbereich:	23.488 m ²
Grundstücksfläche:	19.644 m ²
Grundfläche i.S. des § 13a	
Abs. 1 Satz 2 BauGB:	19.644 m ² x 0,4 = 7.857,6 m ²
Anzahl Grundstücke:	29 Stück
Grundstücksgrößen:	441 m ² - 1.170 m ²
Planstraße:	3.844 m ²



49733 Haren / Ems * Nordring 21 * Tel.: 05932 - 50 35 15 * Fax.: 05932 - 50 35 16
 Proj. Nr. : 40 49 11
 Proj.: B-Plan Nr. 16 "Erweiterung Vor dem Immenthun", Dersum

Bebauungsvorschlag

(Kartengrundlage: Dipl.-Ing. Bernd Haarmann,
 Auftragsnummer 220395, Stand vom 18.03.2022)

Maßstab: 1:1.000 | 01.11.2022

Ausdruck vom: 01.11.2022

Nicht im Liegenschaftskataster
 nachgewiesen