

Ausschnitt rechtswirksamer Flächennutzungsplan

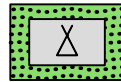
Planzeichenerklärung:




Sonderbauflächen
(§ 1 Abs. 1 Nr. 4 BauNVO)
ERHOL = Erholung



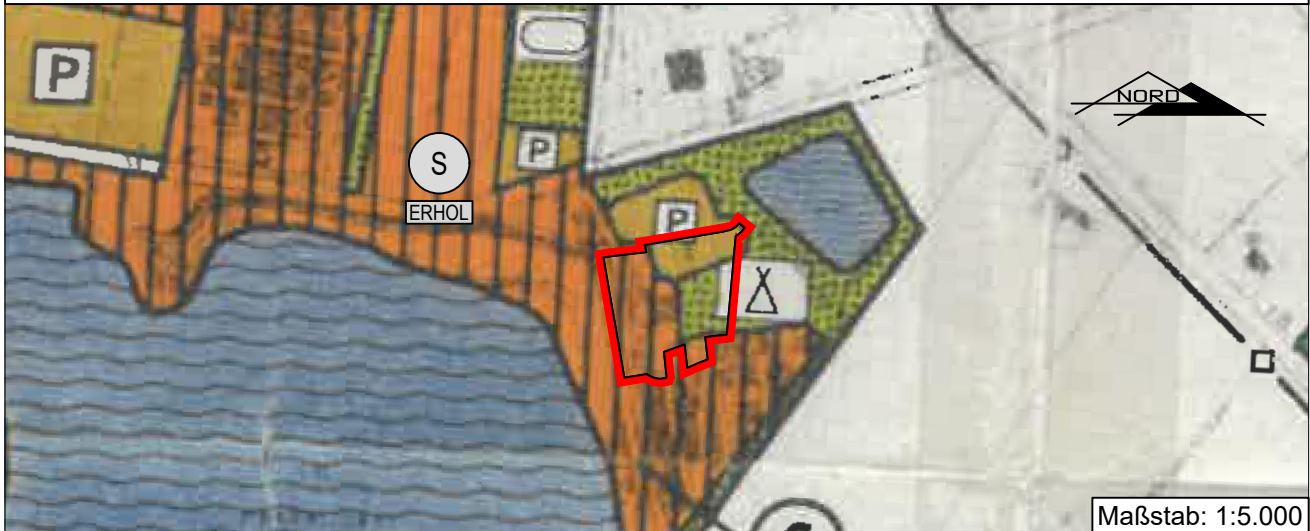
Sonstige überörtliche
und örtliche Haupt-
verkehrsstraßen;
Ruhender Verkehr



Grünflächen
Zweckbe-
stimmung:
Zeltplatz



Geltungsbereich
BP Nr. 11 "Naher-
holungsgebiet Hee-
der See", 3. Änd.



Berichtigung des Flächennutzungsplanes

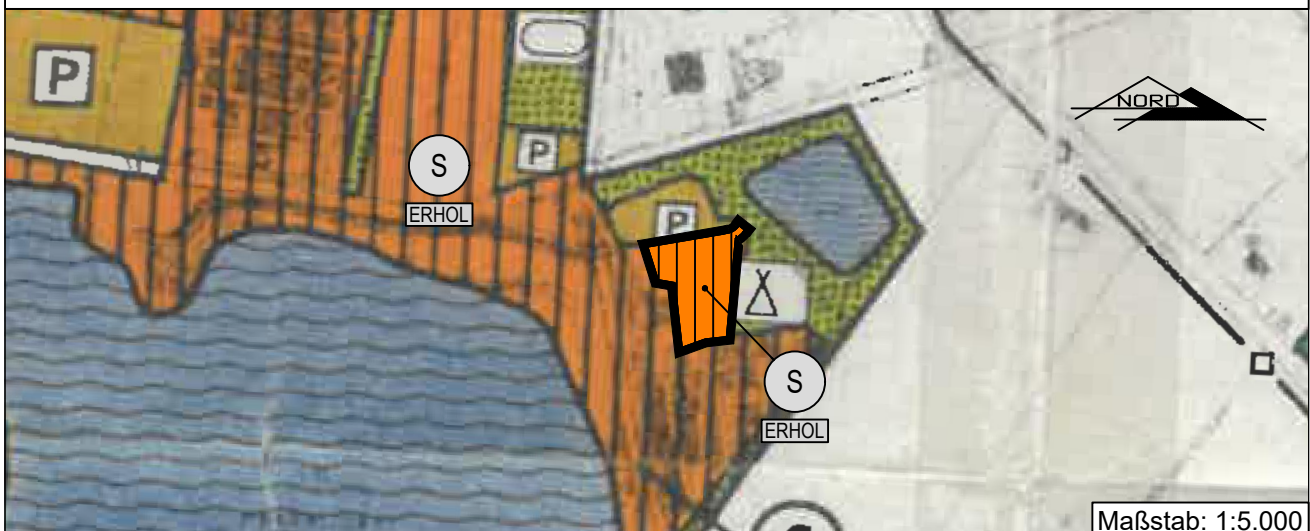
Planzeichenerklärung:



Sonderbauflächen
(§ 1 Abs. 1 Nr. 4 BauNVO)
ERHOL = Erholung



Geltungsbereich
FNP-Berichtigung



Berichtigung des Flächennutzungsplanes der Samtgemeinde Dörpen

(§ 13a Abs. 2 Nr. 2 BauGB)

Die Gemeinde Heede hat im beschleunigten Verfahren gemäß § 13 a BauGB den Bebauungsplan Nr. 11 "Naherholungsgebiet Heeder See", 3. Änderung, für die Innenentwicklung aufgestellt. Der Satzungsbeschluss wurde durch den Rat der Gemeinde Heede am _____. gefasst.

Gemäß § 13 a Abs. 2 Nr. 2 BauGB wird der Flächennutzungsplan der Samtgemeinde Dörpen im Wege der Berichtigung angepasst.